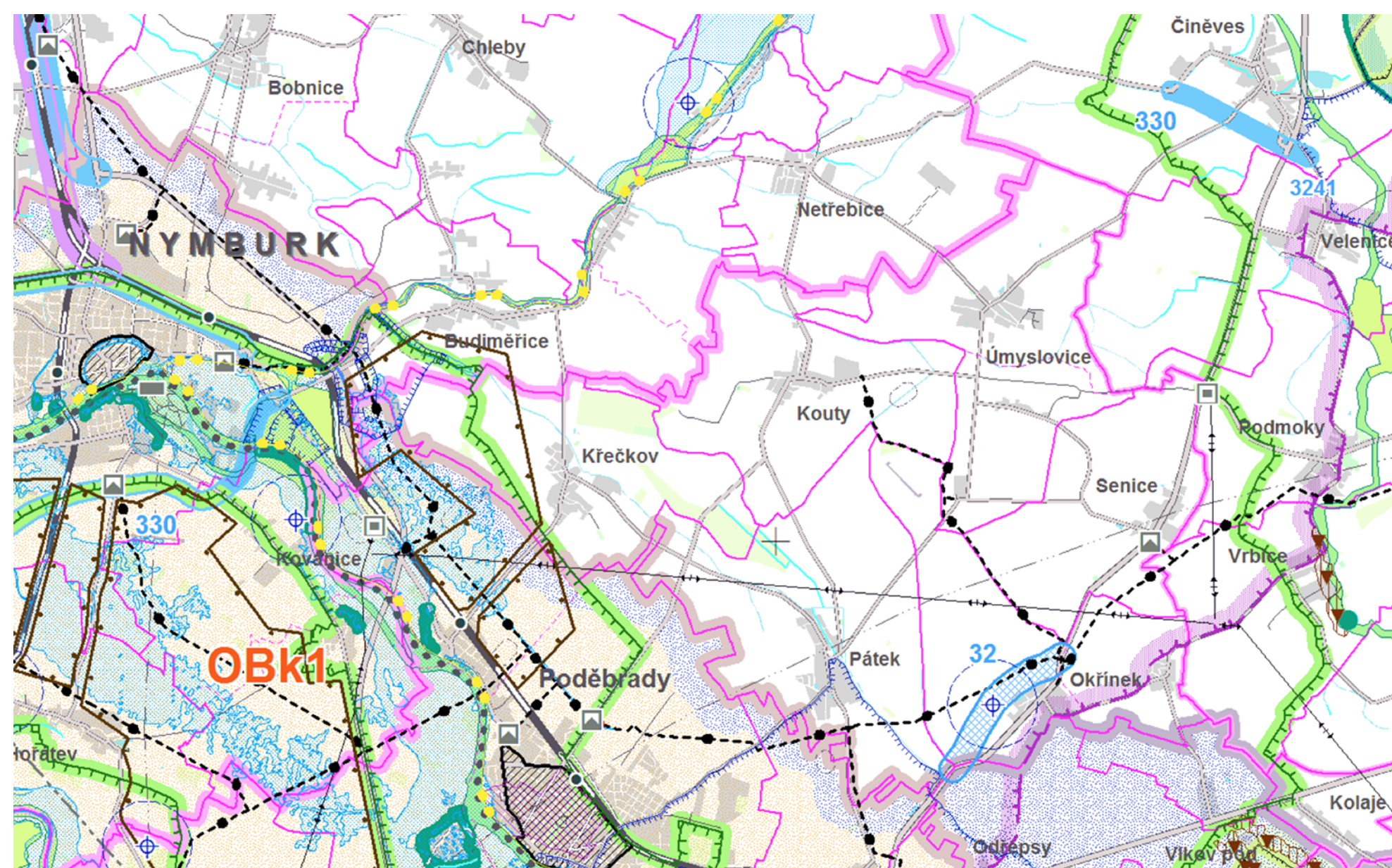
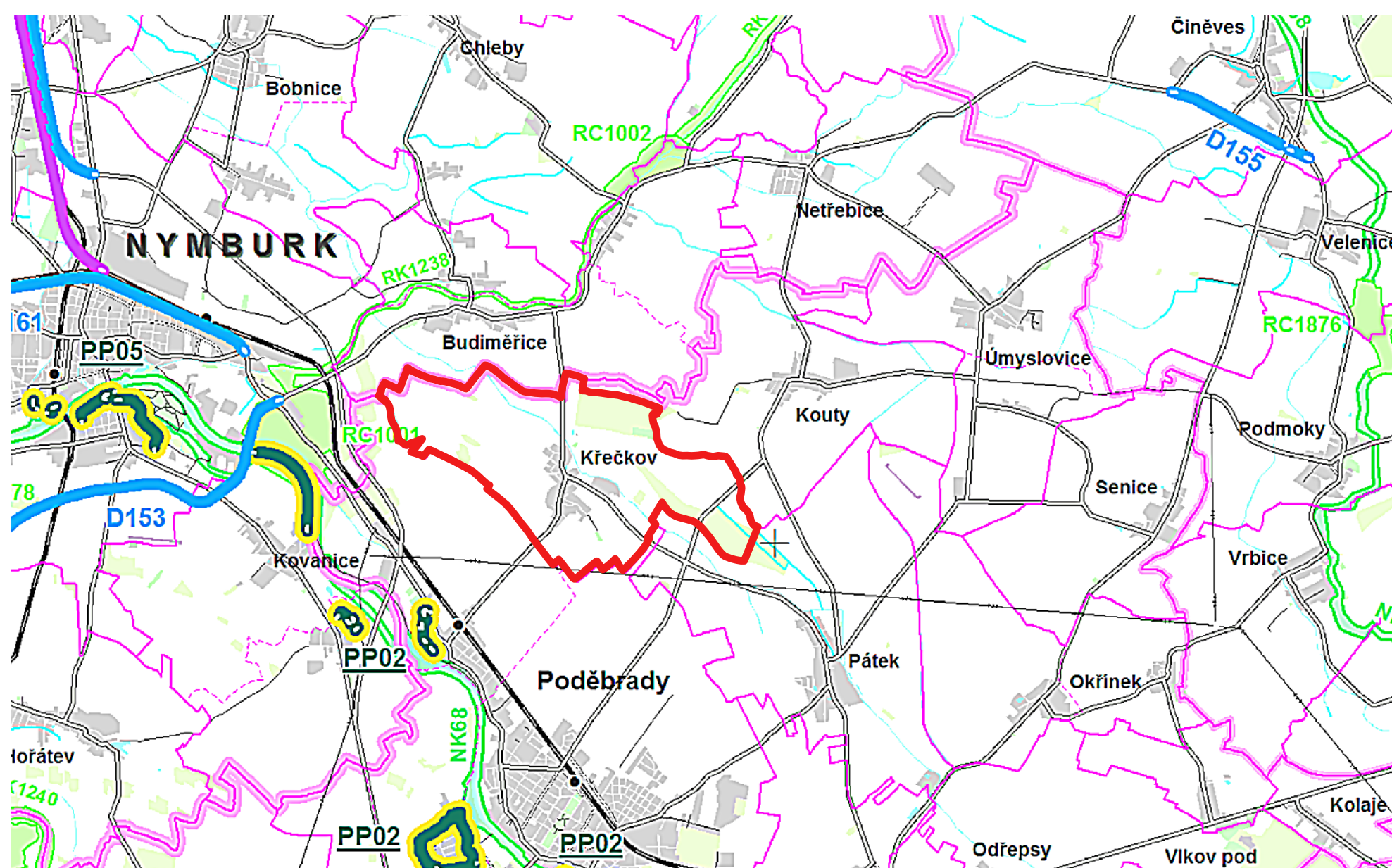


	Záznam o účinnosti
správní orgán vydávající územní plán	Zastupitelstvo obce Křečkov označení správního orgánu
	datum nabytí účinnosti
oprávněná úřední osoba pořizovatele razítko a podpis
projektant razítko a podpis
Ing. arch. Ladislav Bareš (autorizovaný architekt ČKA 03 123) 5. května 61/1143 140 00 Praha 4	



Zdroj: ZÚR STŘEDOČESKÉHO KRAJE

PŘÍLOHA:
ZÚR STŘEDOČESKÉHO KRAJE - KOORDINAČNÍ VÝKRES

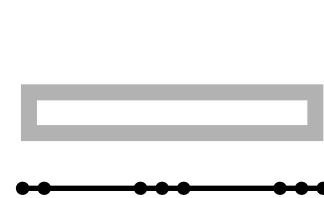


Zdroj: ZÚR STŘEDOČESKÉHO KRAJE

PŘÍLOHA:
ZÚR STŘEDOČESKÉHO KRAJE - VEŘEJNĚ PROSPĚŠNÉ STAVBY A OPATŘENÍ

5/VÝKRES ŠIRŠÍCH VZTAHŮ - ODŮVODNĚNÍ ÚP KŘEČKOV

M 1 : 25 000
září 2021



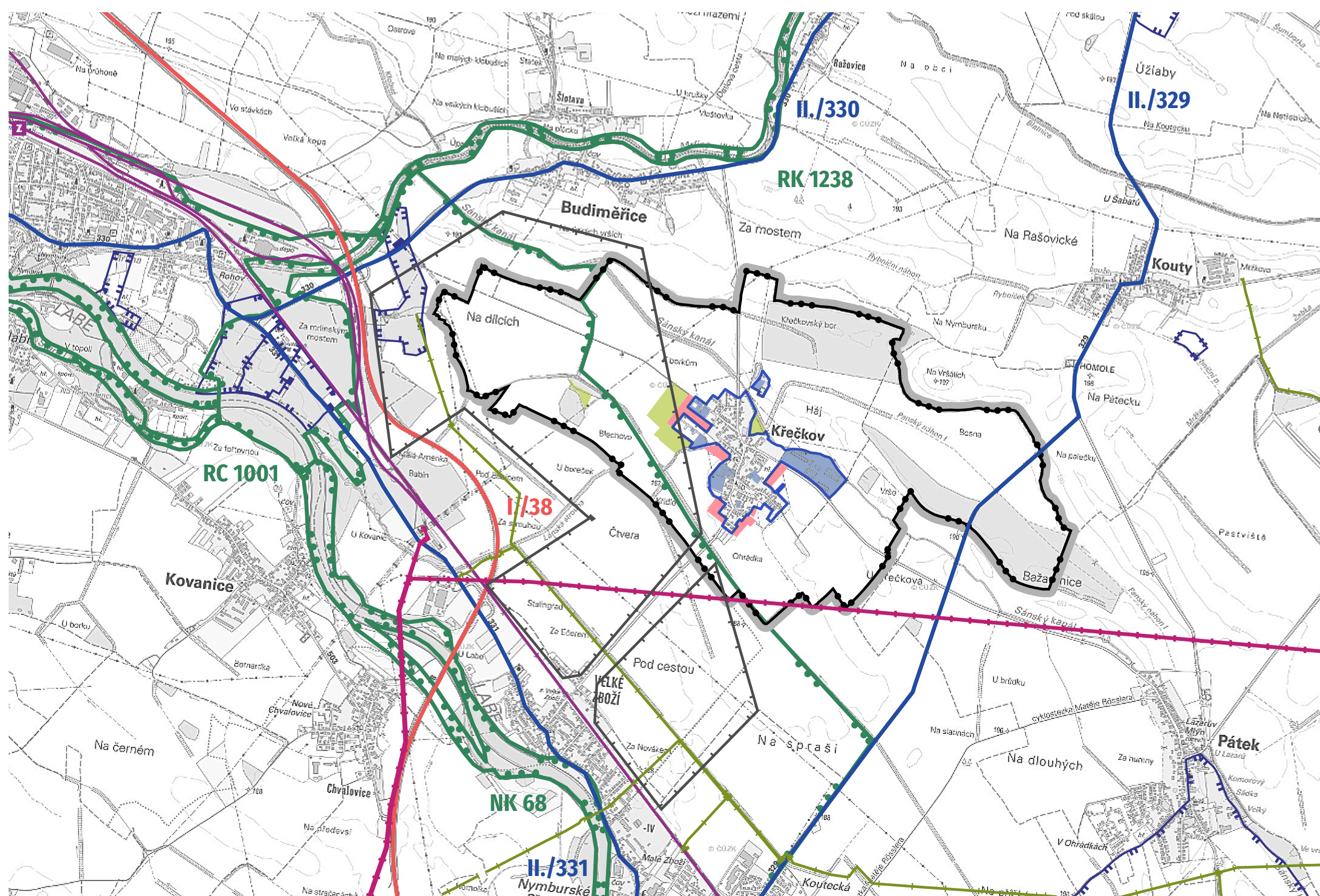
ÚZEMNĚ SPRÁVNÍ ČLENĚNÍ
hranice řešeného území
hranice katastrálního území



HRANICE ZASTAVĚNÉHO ÚZEMÍ


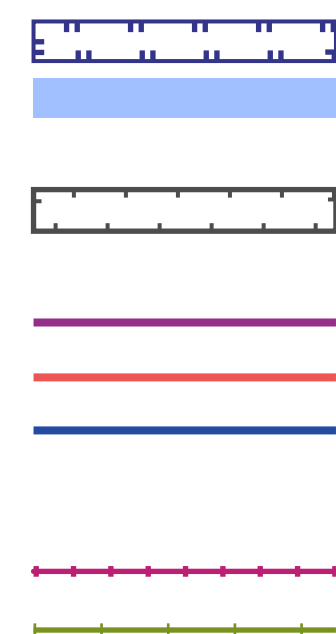


ZÁKLADNÍ ČLENĚNÍ ÚZEMÍ
zastavitelné plochy (Z)
plochy změn v krajině (K)
plochy přestavby (P)



LIMITY VYUŽITÍ ÚZEMÍ (VYPLYVAJÍCÍ Z PRÁVNÍCH PŘEDPISŮ A SPRÁVNÍCH ROZHODNUTÍ) A DALŠÍ OMEZENÍ VE VYUŽITÍ ÚZEMÍ

- ochrana podzemních a povrchových vod**
- Řešené území je součástí OP II. stupně přírodních léčivých zdrojů lázeňských míst Poděbrady a Sadská.
- OP vodního zdroje (II. stupně)
- hranice záplavového území (Q100)
- ochrana nerostných surovin, důsledky těžby**
- ložisko nerostných surovin
- ochrana dopravní infrastruktury**
- dráha
- silnice I. třídy
- silnice II. třídy
- ochrana technické infrastruktury**
- nadzemní vedení elektro VVN 110 kV
- VTL plynovod



ÚSES - REGIONÁLNÍ A NADREGIONÁLNÍ
ochranná zóna nadregionálního biokoridoru (NRBK)
nadregionální biokoridor (NRBK), funkční
regionální biocentrum (RBC), funkční
regionální biokoridor (RBK), funkční